

METSAINVENTEERIMISE ANDMED

Maakond: Rapla
Vald: Kehtna
Küla: Ahekõnnu
ID(d): 28

Maaüksus: **Käru metskond 28**
Kinnistu number: 7340350
Katastritunnus: 29301:001:0404
Üldpindala: 1,14 ha

Metsamaa pindala: **1,12 ha, sellest:**
lagedad alad
selguseta alad
puistud

1,12 ha, sellest:
kaasikud 1,12 ha 62 tm

Kasvava metsa tagavara: 62 tm 56 tm/ha
Tagavara juurdekasv: 5 tm aastas

Välitööd tegi: Ülo Viilup, 20.09.2024
Kava on koostatud: 27.09.2024 (ID: 20769-21116)

Metsabüroo OÜ (reg. kood 10908249), Järvevana tee 9, Tallinn
e-post: info@metsabyroo.ee, telefon 61 090 61
















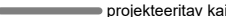


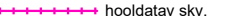





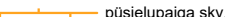

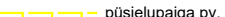



Co-financed by the Connecting Europe
Facility of the European Union

KITSENDUSTE PLAAN
Rapla maakond
Kehтна vald
Käru metskond 28 kinnistu

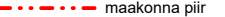




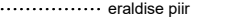

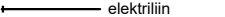
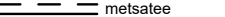
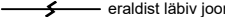

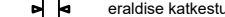














0 50 100 150 200 250m

Mõõt 1:5 000

Kitsendused ja looduskaitseobjektid

	kalda pv.		kalda pv.
	kaitseala skv.		püsielupaiga skv.
	kaitseala pv.		püsielupaiga pv.
	hoiuala		ranna pv.
	üksikobjekt		muud kitsendused
	kaitseala välispiir		hoiuala
	reservaat		projekteeritav kaitseala
	looduslik skv.		vääriselupaik
	hooldatav skv.		üksikobjekt
	piiranguvöönd		loomad I kategooria
	püsielupaik		loomad II kategooria
	püsielupaiga skv.		taimed I kategooria
	püsielupaiga pv.		taimed II kategooria
	kultuurimälestis		pärandkultuuri objekt

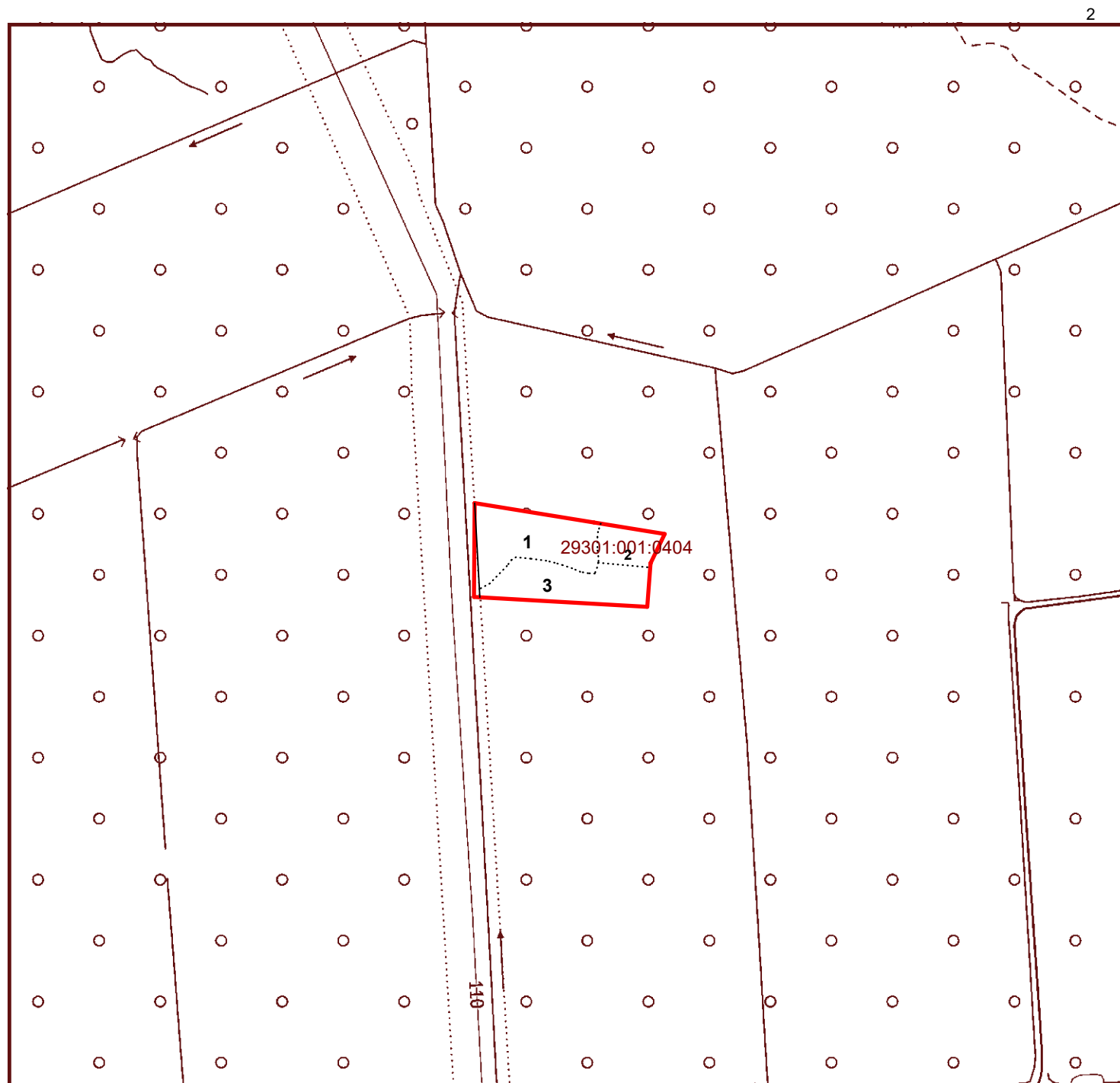
Leppemärgid

	maakonna piir		visiir, jalgrada
	valla piir		kõlviku piir
	katastriüksuse piir		eraldise piir
	kruusatee		elektriliin
	metsatee		eraldist läbiv joon
	pinnaste		eraldise katkestus
	trass, siht		tiik
	vana kraav		truup
	kraav, oja, kaldajoon		märkimisväärne puu
	kraav, jõgi 6...10m		katastritunnus
	kraav trassiga		eralduse nmb
	söödaplats		jahikantsel
	soolak		koprattamm

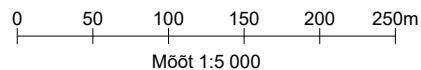
Aluskaart: Riigi Maa-amet

Looduskaitse info: EELIS, jaanuar 2024

Metsabüroo OÜ



PUISTUPLAAN
Rapla maakond
Kehтна vald
Käru metskond 28 kinnistu



Puistuplaani leppemärgid

Puuliik	Lagedad alad	Seiguseta alad	Nooren- dikud	Latimetsad	Keskealised metsad	Valmivad ja küpsed
Mänd						
Kuusk						
Kask						
Haab						
Sanglepp						
Hall lepp						
Tamm						
Saar						
Teised						

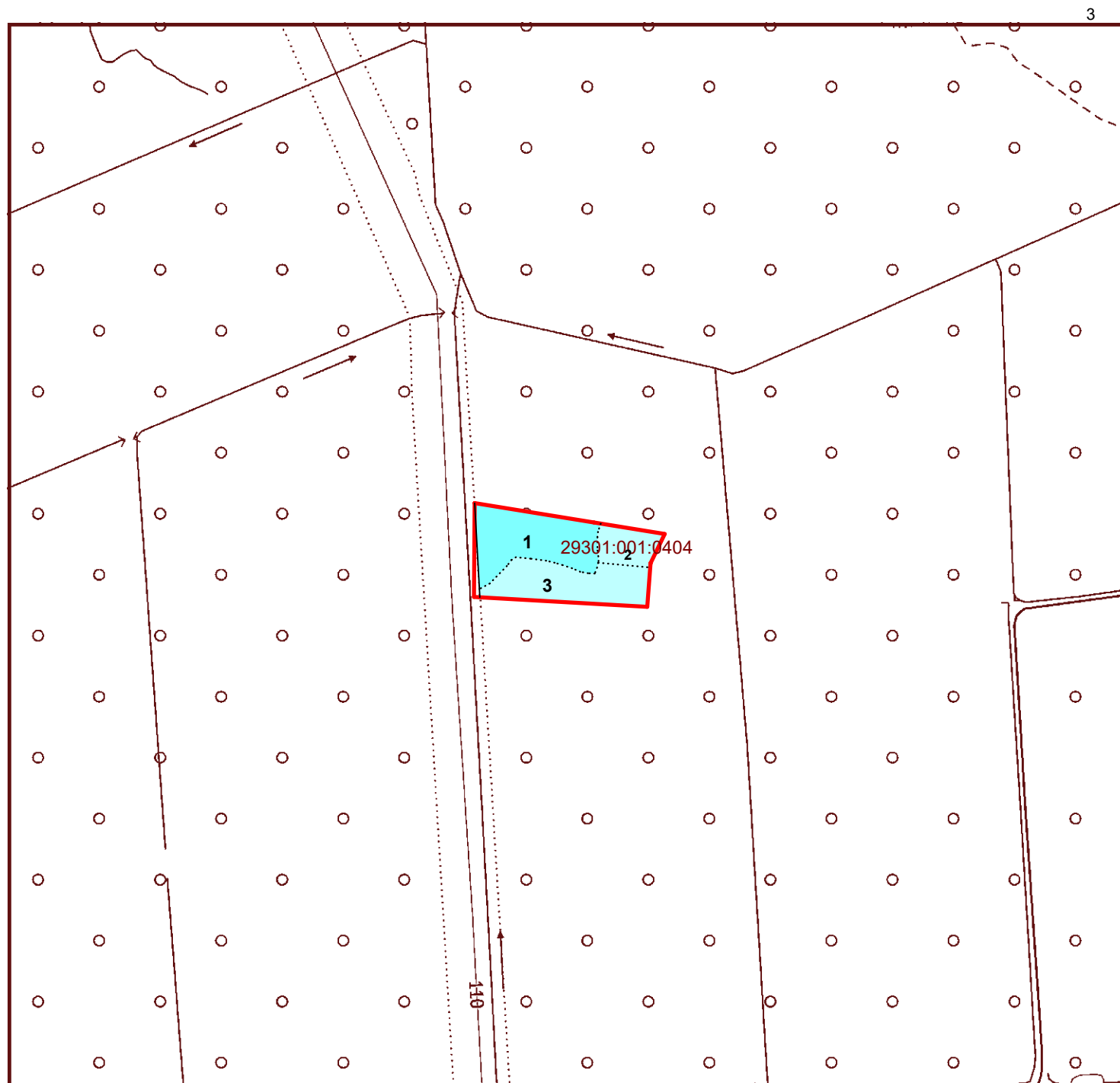
Leppemärgid

--- maakonna piir	--- visiir, jalgrada
--- valla piir	--- kõlviku piir
--- katastrirüksuse piir	--- eraldise piir
--- kruusatee	--- elektriliin
--- metsatee	--- eraldist läbiv joon
--- pinnaste	--- eraldise katkestus
--- trass, siht	--- tiik
--- vana kraav	--- truup
--- kraav, oja, kaldajoon	--- märkimisväärne puu
--- kraav, jõgi 6...10m	52001:001:0021 katastritunnus
--- kraav trassiga	20 eralduse number
● söödaplats	▲ jahikantsel
▲ soolak	▲ kopratamm

Aluskaart: Riigi Maa-amet

Looduskaitse info: EELIS, jaanuar 2024

Metsabüroo OÜ



TAKSEERKIRJELDUS

Kehtna vald, Kärü metskond 28 maaüksus, 29301:001:0404

Er. nr.	Pind-ala ha	Rin-ne	Koosseisu					Bo-ni-teet	Kasvu-koha-tüüp	H100 m	Täius %	G m ²	Puude arv tk/ha	Tagavara		Juurdekasv		Raie %	Likv. puit tm	Tarbe puidu %	Kavandatud metsamajanduslikud tööd Takseeritud
			%	Puu-liik	Pärit-olu	Vanus a	H m	D cm						tm/ha	tm/er	tm/ha/a	tm/er/a				
1	0,50	Latimets							2	K-Jo	24			120	60	7,0	3,5		49	85	20.09.2024
	1	50	Ks	s	35	14	12				73	16			28						
		47	Ku	s	35	12	14								26						
		3	Lm	s	35	14	14								2						
	Y	77	Ma	s	120	22	40						8		4						
		23	Ku	s	100	23	36								1						
Põõsarinne: paju, paakspuu, liitus keskmine, kõrgus 2 m																					
Kahjustus: põder, aste keskmine, 30% I rinde 35 a. Ku; teised, aste nõrk, 1% üksikute puude 120 a. Ma																					
Koosseis ebaühtlane																					
2	0,17	Noorendik							3	Jo	22			8	1	2,5	0,4				20.09.2024
	1	90	Ks	s	10	4	3						3500		1						
		7	Lm	v	10	5	4								0						
		2	Hb	v	10	4	3														
		1	Ku	s	10	2	2														
Põõsarinne: paju, paakspuu, liitus keskmine, kõrgus 1 - 2 m																					
Tehtud: 2013 a. lageraie																					
3	0,45	Noorendik							3	K-Jo	22			2	1	1,7	0,8				20.09.2024
	1	92	Ks	s	7	2	1						4000		1						
		3	Hb	v	7	2	2														
		3	Lm	v	7	3	2														
		1	Ma	s	5	0,5															
		1	Ku	s	10	1															
Põõsarinne: paju, paakspuu, liitus tugev, kõrgus 1 m																					
Tehtud: 2017 a. lageraie																					

Eraldisel esimesena märgitud puuliik on peapuuliik